

REGIONE  
PIEMONTE

PROVINCIA  
DI NOVARA

COMUNE DI  
MANDELLO VITTA

STUDIO  
DOTT. ARCH.  
RENATO  
CASAGRANDE

PIANO REGOLATORE  
GENERALE COMUNALE

Elaborato  
**TAV. 1**

Titolo dell'elaborato  
DESTINAZIONI D'USO E VINCOLI

Archivio

Scala  
1:2000


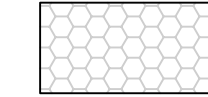



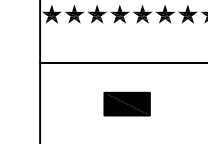





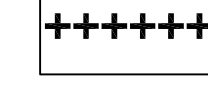
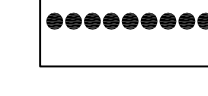



Il Progettista

Data  
stesura  
agg. cartog.  
31.12.98

Approvato con aggiornamenti Il Sindaco

Delibera C.C. N del  
22.02.1999 Il Segretario

**LEGENDA:**

-  aree per servizi pubblici (classificate da "A" a "G") art.14 n.t.a
-  aree di interesse paesistico art.15 n.t.a
-  aree di completamento art.19 n.t.a
-  aree di completamento per nuova edificazione (numerate da "1" a "12") art.20 n.t.a
-  edifici di interesse storico monumentale (numerate da "1" a "5") art.21 n.t.a
-  edifici a ristrutturazione con vincoli di facciata-tipologico art.22 n.t.a
-  aree per impianti produttivi art.23 n.t.a
-  aree destinate ad attività agricola art.23 n.t.a
-  fasce di rispetto art.9 n.t.a  
 Depuratore  Piattaforma ecologica
-  fascia di rispetto cimiteriale art.9 n.t.a
-  delimitazione centro abitato
-  azienda agricola esistente nell'abitato art.18 n.t.a
-  zona di tutela assoluta art.9 n.t.a
-  zona di rispetto ristretta art.9 n.t.a

